



Nom : **Diaclase de La Limite**
Commune : **Le Val**
Massif : **Montagne des Défens Sud**
Secteur : **Les Brasques**
Lieu-dit :
Géologie :
Hydrologie :
Inventeurs : Gilles Alibert
CO² : non
Cavité brochée : non
Zone natura 2000 : non
Courant d'air : non
Explorateurs : Gilles & Joëlle Alibert
Bibliographie :

Profondeur : -25m
Developpement : 100m
Topographe : Gilles & Joëlle Alibert le 22/04/2019
Carte IGN : 1/25000 - St. Maximin n° 3344 Ouest
Coordonnées UTM/WGS84 :
Zone=31T X=0741827 Y=04814119 Z=362
Zone=31T X=0741841 Y=04814122 Z=362
Zone=31T X=0741860 Y=04814141 Z=362
Coordonnées LambertIII :
X=895.514 Y=3133.332 Z=362
X=895.528 Y=3133.335 Z=362
X=895.547 Y=3133.354 Z=362
Date d'exploration : 22/04/2019
Documents d'origine : Gilles Alibert
Dernière modification : 27/04/2019
Additif : G.2019

Situation/accès :

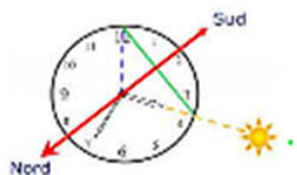
Croquis
non
disponible

A 950m au Sud de la "Diaclase de La Pouverie 2" à la limite Est des communes du Val et de Bras (d'où l'origine de son nom).
Prendre la route qui va de Bras à Brignoles.
Sous la ligne électrique prendre la piste à gauche puis rester à gauche et dépasser la citerne DFCI.
Ensuite prendre la piste à gauche jusqu'à une épingle à droite.
La diaclase se situe 100m à gauche de la piste avant d'arriver à l'épingle

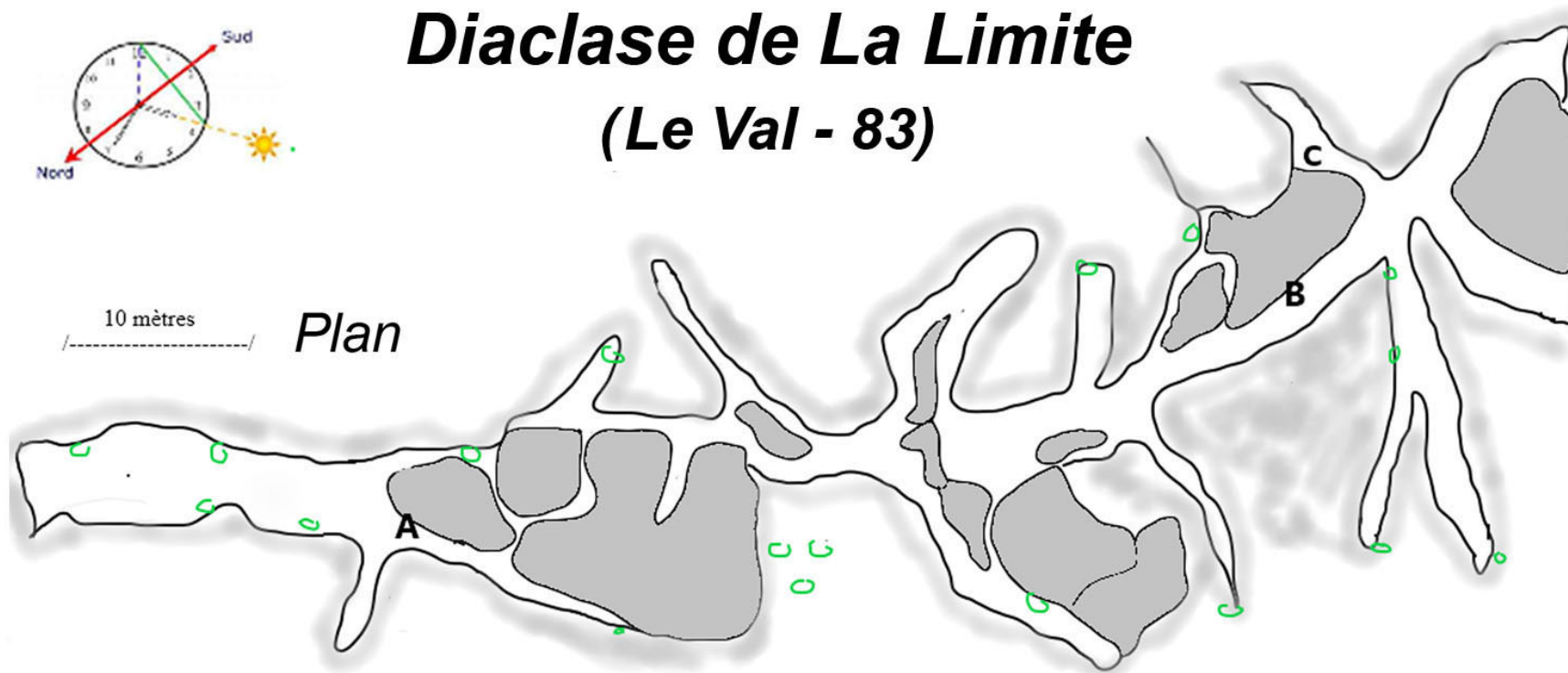
Description cavité :

Diaclase de 100m de long comportant 3 possibilités d'aller au delà des -10m (profondeur moyenne de la diaclase).
3 entrées principales (Ouest, Centre, Est) et une profondeur maximale de -25m.
Il s'agit d'une des nombreuses diaclases présentes dans ce secteur.

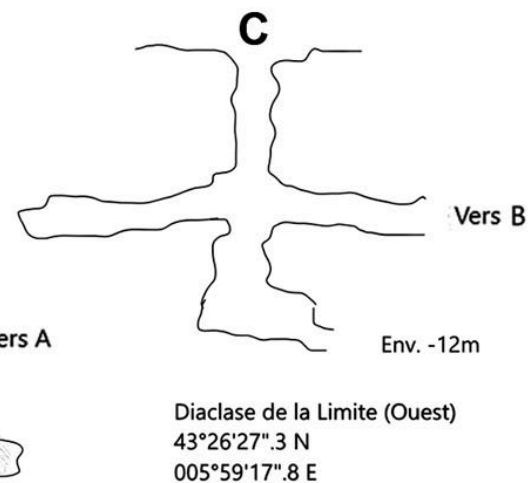
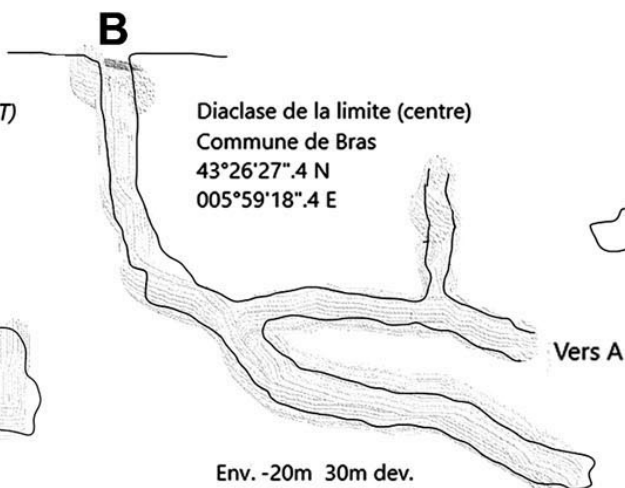
Diaclase de La Limite (Le Val - 83)



10 mètres
Plan



Coupes



Croquis Plan diaclase de la limite (Est-Centre-Ouest) Le Val