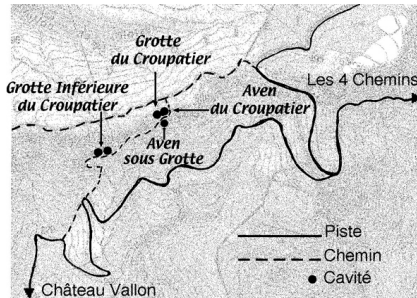


Nom : **Grotte du Croupatier**
 Commune : **Ollioules**
 Massif : **Baou de Quatre Ouro**
 Secteur : **Le Croupatier**
 Lieu-dit : **Capieu Gros**
 Géologie :
 Hydrologie :
 Inventeurs : Connue depuis longtemps
 CO² : non
 Cavité brochée : non
 Zone natura 2000 : oui
 Courant d'air : non
 Explorateurs :
 Bibliographie :

Profondeur : 1m
 Developpement : 20m
 Topographe : J.P. Lucot (18/03/2003)
 Carte IGN : 1/25000 - Toulon n° 3346 Ouest
 Coordonnées UTM/WGS84 :
 Zone=31T X=0733359 Y=04782476 Z=466
 Coordonnées LambertIII :
 X=887.320 Y=3101.628 Z=466
 Date d'exploration :
 Documents d'origine : J.P. Lucot
 Dernière modification : 20/03/2018
 Additif : G.2003

Situation/accès :



Description cavité :

Grotte connue depuis des temps immémoriaux et salle à manger des randonneurs, la Grotte du Croupatier est visible à des kilomètres à la ronde sur la face sud du massif du Baou de Quatre Ouro dans sa partie ouest. Gros abris sous roche d'un développement total de 20m (ramifications comprises) qui présente un volume assez important propice aux rassemblements festifs et grillades en tous genres.

Topographie :

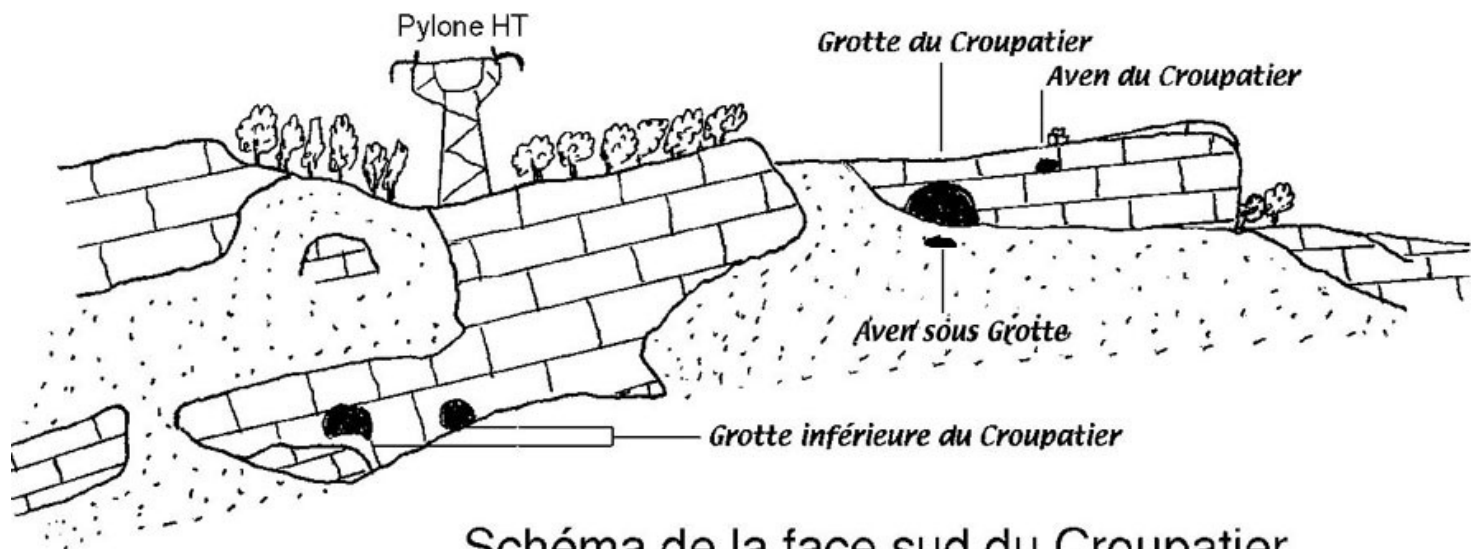
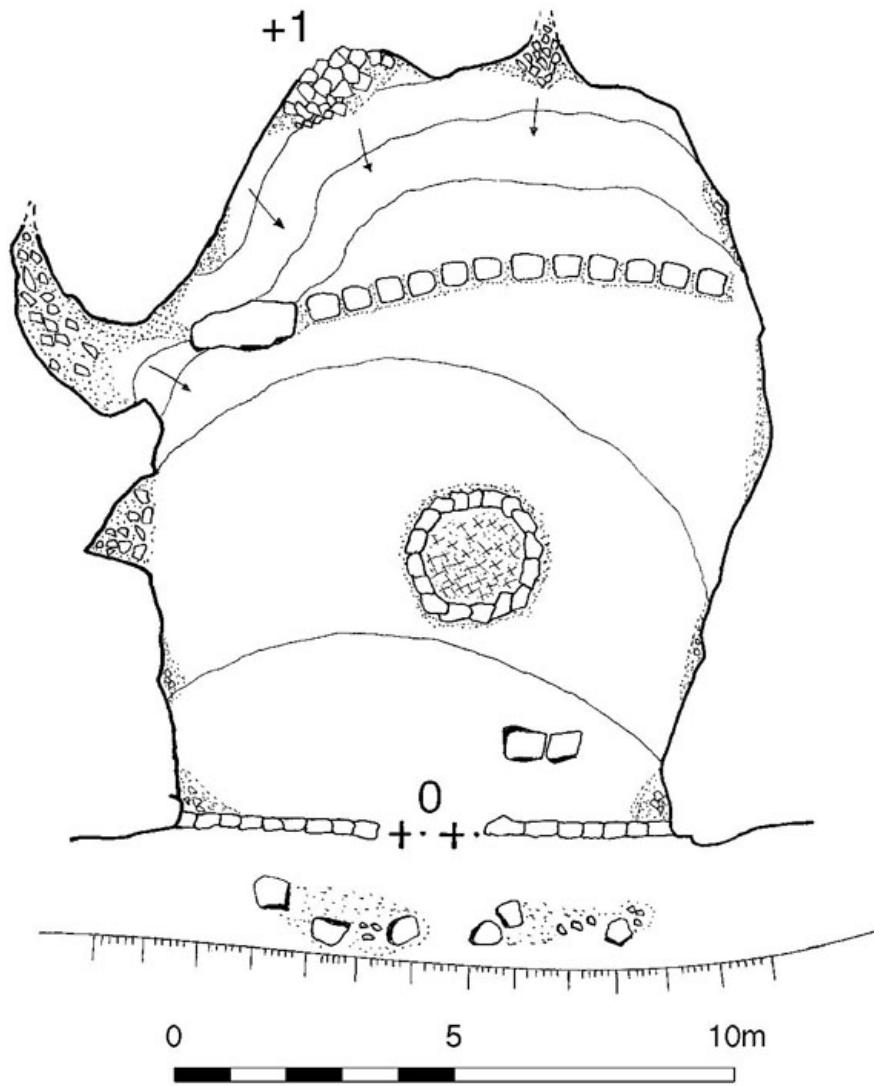


Schéma de la face sud du Croupatier



Plan

N.mg / 03.03



Grotte du Croupatier

Evenos . 83

Lucot J.P / degré.4 / le18.03.03

